ІСТОРІЯ

10 клас

Всесвітня історія

Атлас

Новітня історія (1900-1939 рр.)

Картографія

www.ukrmap.com.ua

СВІТ на ПОЧАТКУ XX ст.

Кордони держав та залежних територій на 1914 р.

Столиці держав

Колоніальні володіння
- Великої Британії
- Франції
- Німеччини
- Російської імперії
- Італії
- США
- Японії
- Нідерландів
- Іспанії
- Португалії
- Данії

Межі сфер впливу:
- Великої Британії
- Франції
- Німеччини
- Російської імперії
- США
- Японії
- 1907 Роки встановлення сфер впливу

Військово-морські бази і пункти базування військово-морського флоту

Національно-визвольні та революційні рухи:
- 1905-1907 Революції
- 1908 Страйки, повстання
- Райони міжнародних конфліктів

Цифрами на карті позначені:

1 Нідерланди
2 Бельгія
3 Швейцарія
4 Чорногорія
5 Сербія
6 Румунія
7 Болгарія
8 Албанія
9 Греція
10 Іспанське Марокко
11 Тоґо (Нім.)
12 Золотий Берег (Брит.)
13 Сьєрра-Леоне (Брит.)
14 Португальська Ґвінея
15 Ґамбія (Брит.)
16 Еритрея (Іт.)
17 Французьке Сомалі
18 Британське Сомалі
19 Італійське Сомалі
20 Гаїті
21 Домініканська Республіка
22 Гондурас (Брит.)
23 Гондурас
24 Сальвадор
25 Бутан
26 Брит. Малайя

Масштаб 1:110 000 000

ПЕРША СВІТОВА ВІЙНА 1914–1918 рр.

Кордони держав та залежних територій на 1914 р.

Столиці держав

Країни Антанти (з колоніями) та їхні союзники

Німеччина (з колоніями) та її союзники

Країни, що зберегли нейтралітет

Театри воєнних дій на суші

основні

другорядні

Райони воєнних дій на морі

Німецькі колонії, захоплені під час війни

Японією

Великою Британією, Францією, Південноафриканським Союзом, Австралією і Новою Зеландією

Масштаб 1:110 000 000

Цифрами на карті позначені:

1 Нідерланди
2 Бельгія
3 Швейцарія
4 Чорногорія
5 Сербія
6 Румунія
7 Болгарія
8 Албанія
9 Греція
10 Гаїті
11 Домініканська Республіка
12 Гондурас (Брит.)
13 Гондурас
14 Сальвадор
15 Тоґо (Нім.)

ПЕРША СВІТОВА ВІЙНА 1914 – 1918 рр.

Кордони держав на 1914 р.

Країни Антанти та їхні союзники

Німеччина та її союзники

Країни, що зберігали нейтралітет

1.VIII.1914 Дати вступу держав у війну

Основні напрямки воєнних дій

військ Німеччини та її союзників

військ Антанти

Лінії фронтів (1914–1918 рр.)

Перша газова атака німецьких військ

Перша танкова атака англійських військ

Основні райони підводної війни

18.XI.1914 Місця та роки значних битв на морі

Передислокація німецьких військ з інших фронтів на російський

Відступ сербських військ та їхня евакуація наприкінці 1915 р.

Наступ російських військ біля озера Нароч та на Південно-Західному фронті у 1916 р.

Зміна ліній Східного фронту до виходу Росії з війни (жовтень 1917 р.)

Брестський мир 3.III.1918 р.

Лінія Західного, Італійського та Балканського фронтів на момент укладання перемир'я 11 листопада 1918 р.

Підписання перемир'я в Комп'єні

30.X.1918 Дати капітуляції Німеччини та її союзників

Масштаб 1:12 000 000

1914–1918 рр.).
АВКАЗЬКИЙ ФРОНТИ
ФІНЛЯНДІЯ
Ботнічна затока
МОРЕ
Гельсінгфорс
Свеаборг
Кронштадт
ПЕТРОГРАД
Фінська затока
Ревель (Таллінн)
Ладозьке оз.
Свір
Онезьке оз.
Онега
Чудське оз.
Новгород
оз.Ільмень
Моонзундська битва 12–19.X.1917
12.VII.1915
Рига
1.VIII. 1914
Волга
Москва
Двінськ (Даугавпілс)
Мемель (Клайпеда)
1917
Ковно (Каунас)
1915
Кенігсберг (Калінінград)
Гумбіннен
СХІДНА ПРУССІЯ
1914
Мазурські озера
Вільно (Вільнюс)
1916
оз. Нароч
Мінськ
Смоленськ
Зах.Двіна
Дніпро
Могилев
Гродно
Німан
Барановичі
Білосток
Гомель
Варшава
Брест-Литовськ
Пінськ
Прип'ять
Чернігів
Лодзь
Івангород
Луцьк
Київ
Краків
Тарнув
Горліце
Галичина
Львів
Перемишль
Тернопіль
Галич
Кам'янець-Подільськ
Катеринослав (Дніпропетровськ)
Дніпро
Дністер
Прут
Півд.Буг
Тиса
Ясси
Миколаїв
Одеса
Херсон
РОСІЙСЬКА ІМПЕРІЯ
УГОРЩИНА
Сеґед
Плоєшті
БУХАРЕСТ
РУМУНІЯ
БЕЛГРАД
27.VIII.1916
Дунай
Констанца
27.X.1915
Варна
БОЛГАРІЯ
СОФІЯ
Кюстенділ
14.X.1915
29.IX.1918
Бурґас
СЕРБІЯ
28.VII.1914
1918
19.II.1915
СТАМБУЛ
Босфор
Мармурове море
Галліпольська битва
1916-1917
Салоніки
Чанаккале
прот. Дарданелли
АЛБАНІЯ
ГРЕЦІЯ
Лариса
ЕГЕЙСЬКЕ МОРЕ
29.VI.1917
АФІНИ
Ізмір
20°
30°
40°
ЧОРНЕ МОРЕ
Керч
18.XI.1914
4.IV.1916
Новоросійськ
Севастополь
Сочі
Сухумі
Владикавказ
КАСПІЙСЬКЕ МОРЕ
Кура
Тифліс (Тбілісі)
Батумі
Ардаган
Карс
Єреван
оз.Севан
Сарикамиш
Аракс
Трабзон
Ерзурум
Каракьосе
Ерзінджан
оз.Ван
Ван
Тебриз
оз.Урмія
Урмія
Бітліс
Сінoп
29.X.1914
30.X.1918
Анкара
ОСМАНСЬКА ІМПЕРІЯ
Євфрат
Тигр
Конья
Адана
Халеб
ПЕРСІЯ

БРУСИЛОВСЬКИЙ ПРОРИВ (1916 р.)
РОСІЙСЬКА ІМПЕРІЯ
Холм
Зах. Буг
Ковель
Стохід
Стир
Маневичі
Рафалівка
Дубровиця
Сарни
Горинь
Колки
Володимир-Волинський
Кисилин
Луцьк
Костопіль
Носовичі
Рівне
Сокаль
Горохів
Дубно
Берестечко
Острог
Рава-Руська
Броди
Кременець
Яворів
Львів
Ямпіль
Золочів
АВСТРО-УГОРЩИНА
Самбір
Дністер
Зборів
Тернопіль
Волочиськ
Проскурів
Ходорів
Бережани
Серет
Теребовля
Стрий
Галич
Бучач
Городок
Збруч
Станіслав
Чортків
Кам'янець-Подільськ
Коломия
Онут
Делятин
Прут
Снятин
Микуличин
Добринівці
Кути
Чернівці
Бояни
РУМУНІЯ
Лінія фронту на початок наступу (4.VI.1916 р.)
Напрямки ударів російських військ
Контрудари австро-німецьких військ
Лінія фронту на кінець наступу (серпень 1916 р.)
Кордони держав на 1914 р.
Масштаб 1:4000000

ВЕРДЕНСЬКА БИТВА (1916 р.)
Мьоз (Маас)
Консанвуа
Азанн
Монфокон
Маланкур
Самоньє
Орн
Моржемулен
Вешеровіль
Етен
Авокур
Аргон
Абокур
ФРАНЦІЯ
Верден
Муленвіль
Моранвіль
Домбаль
Ена
Оденвіль
Блеркур
Дюны
Одіомон
Манель
Розташування німецьких військ на початок битви
Французькі оборонні рубежі та форти
Напрямки ударів німецьких військ
Лінія фронту на вересень 1916 р.
Контрнаступ французьких військ
Розташування французьких військ на грудень 1916 р.
Масштаб 1:500 000

ОБЛАШТУВАННЯ ПОВОЄННОГО СВІТУ. ВЕРСАЛЬСЬКО-ВАШИНҐТОНСЬКА СИСТЕМА 1919 – 1923 рр.

ТЕРИТОРІАЛЬНІ ЗМІНИ в ЄВРОПІ в 1919–1923 рр. НОВІ НЕЗАЛЕЖНІ ДЕРЖАВИ

ПОДІЛ ОСМАНСЬКОЇ ІМПЕРІЇ (1920–1923 рр.)

Османська імперія на 1914 р.

Територія Туреччини за Севрським договором, 1920 р.

Територія Великої Вірменії за Севрським договором, 1920 р.

Території, приєднані до Греції за Севрським договором, 1920 р.

Території, контрольовані Францією, 1920 р.

Території, контрольовані Італією, 1920 р.

Проголошення Турецької республіки, 29 жовтня 1923 р.

Кордони Туреччини за Лозаннським договором, 1923 р.

Масштаб 1:50 000 000

Кордони держав на 1914 р.

Кордони держав на 1923 р.

Столиці держав

Бессарабія, окупована Румунією в 1918 р.

Вільнюська область Литви, захоплена Польщею в 1920 р.

Саарська область, що була передана під управління Ліги Націй на 15 років

Демілітаризована Рейнська зона

Район Мазури, що залишився в складі Німеччини після плебісциту 1920 р.

Істрія, що увійшла до складу Італії у 1920 р.

Території, що відійшли:

від Німеччини за Версальським договором (28.VI.1919)

від Австрії за Сен-Жерменським договором (10.IX.1919)

від Болгарії за Нейїським договором (27.XI.1919)

від Угорщини за Тріанонським договором (4.VI.1920)

"Лінія Керзона"

Радянсько-польський кордон за Ризьким договором (18.III.1921)

АВСТРІЯ — Держави, що утворилися після розпаду Австро-Угорщини та Російської імперії

ФІУМЕ (РІЄКА) — Вільні міста з прилеглими територіями, передані під управління Ліги Націй

Масштаб 1:15 000 000

ПОЛІТИЧНА КАРТА СВІТУ ПІСЛЯ ПЕРШОЇ СВІТОВОЇ ВІЙНИ (на 1923 р.)

Кордони держав на 24.VII.1923 р.

ЄГИПЕТ — Нові суверенні держави, утворені до 1923 р.

Колишні володіння Німеччини та Османської імперії, що за мандатом Ліги Націй були передані під управління

Великій Британії та її домініонам — Бельгії

Франції — *Маршаллові о-ви* — Японії

Межі Тихоокеанської зони, в якій за рішенням Вашинґтонської конференції 1921–1922 рр. не дозволялося будувати нові військово-морські бази та посилювати берегову оборону

Цифрами на карті позначені:

в Європі

1 Ірландія
2 Данія
3 Нідерланди
4 Бельгія
5 Люксембурґ
6 Естонія
7 Латвія
8 Литва
9 Швейцарія
10 Австрія
11 Чехословаччина
12 Угорщина
13 Королівство сербів, хорватів і словенців
14 Румунія
15 Болгарія
16 Албанія
17 Греція

в Азії

18 Сирія (мандат Фр.)
19 Ліван (мандат Фр.)
20 Палестина (мандат Брит.)
21 Трансйорданія (мандат Брит.)
22 Ірак (мандат Брит.)
23 Кувейт (Брит.)
24 Катар (Брит.)
25 Договірний Оман (Брит.)
26 Асір
27 Ємен
28 Танну-Тувинська Народна Республіка
29 Бутан (Брит.)
30 Британське Північне Борнео
31 Бруней (Брит.)
32 Саравак (Брит.)

в Африці

33 Іспанське Марокко
34 Сьєрра-Леоне (Брит.)
35 Тоґо (мандат Брит.)
36 Тоґо (мандат Фр.)
37 Камерун (мандат Брит.)
38 Камерун (мандат Фр.)
39 Ріо-Муні (Ісп.)
40 Еритрея (Іт.)
41 Французьке Сомалі
42 Британське Сомалі
43 Уґанда (Брит.)
44 Руанда-Урунді (мандат Бельг.)
45 Ньясаленд (Брит.)
46 Свазіленд (Брит.)
47 Басутоленд (Брит.)

в Америці

48 Гаїті
49 Домініканська Республіка
50 Британський Гондурас
51 Гондурас
52 Сальвадор

Масштаб 1:120 000 000

США та ІНДУСТРІАЛЬНІ КРАЇНИ ЄВРОПИ у МІЖВОЄННИЙ ПЕРІОД

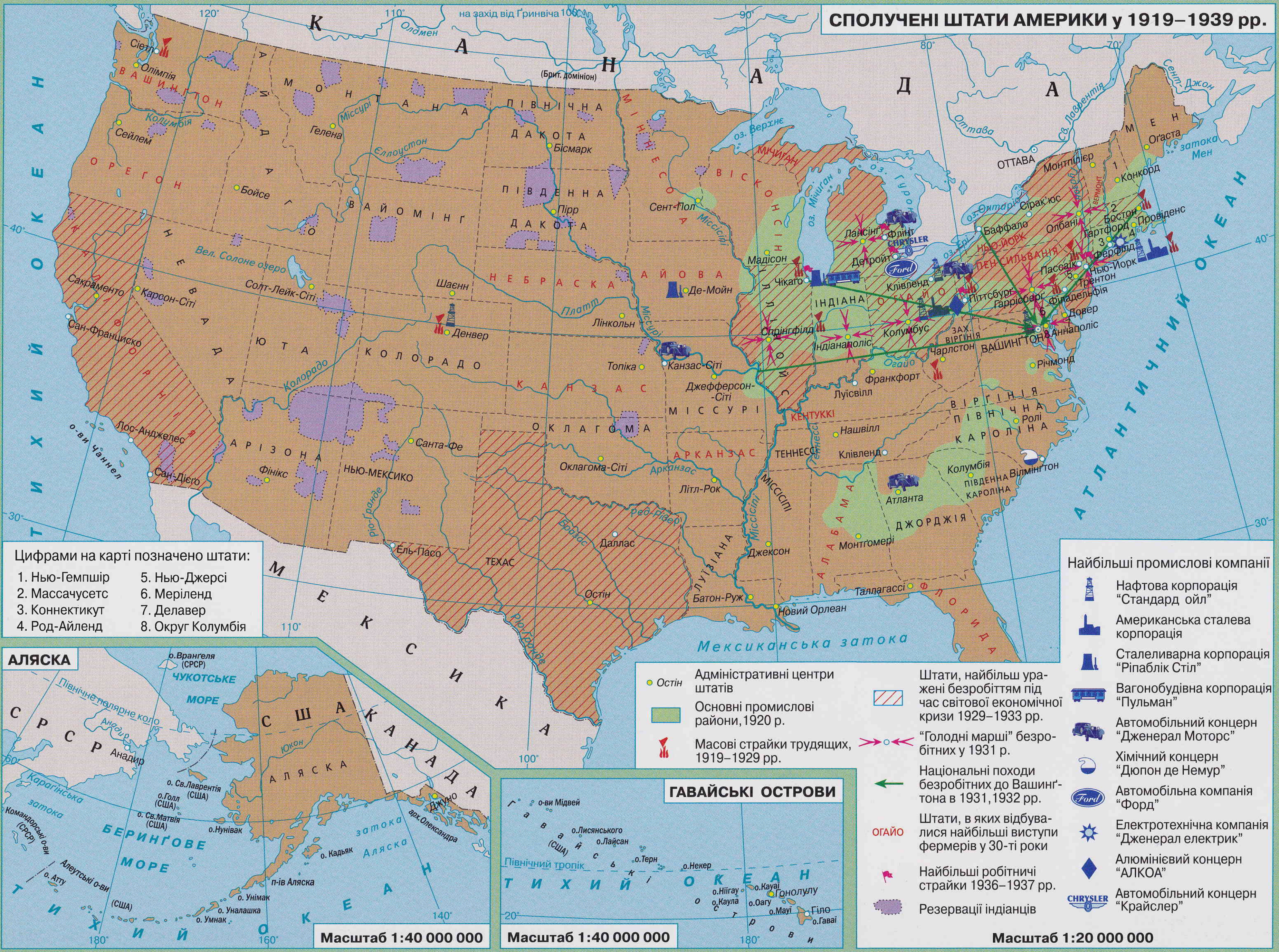

БРИТАНСЬКА ІМПЕРІЯ між ПЕРШОЮ та ДРУГОЮ СВІТОВИМИ ВІЙНАМИ

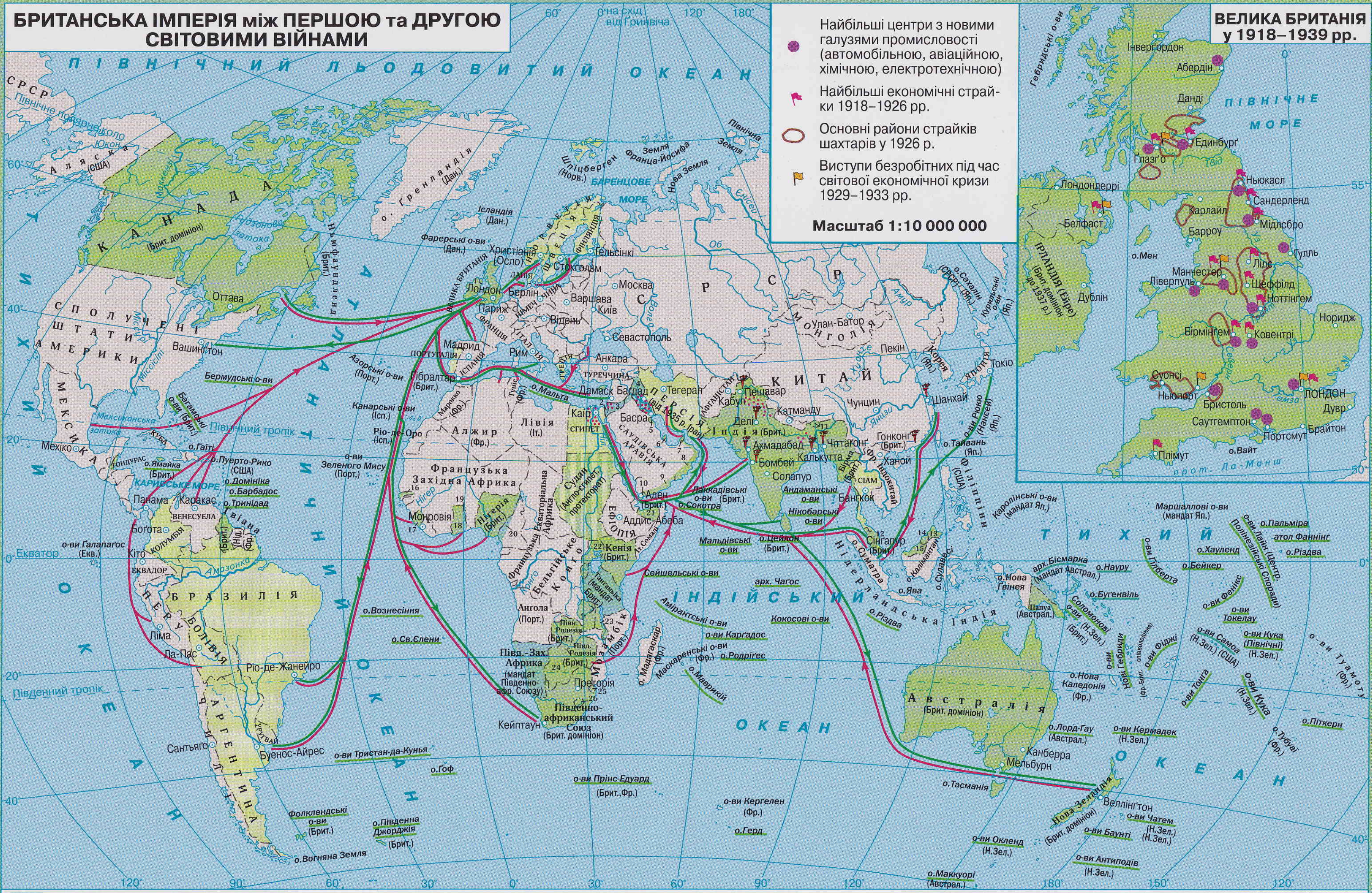

о.Ґоф	Британська імперія в 1914 р.
о.Науру	Території, що були передані під управління Великої Британії та її домініонів після Першої світової війни за мандатом Ліги Націй
	Країни, що були залежні від Британії (країни-учасниці Стерлінгового блоку)

Вогнища національно-визвольного руху проти британських колонізаторів

Торговельні зв'язки Великої Британії: експорт, імпорт

Кордони держав на 1938 р.

Цифрами на карті позначені:

у Європі
1 Ірландія (Ейре) (Брит. домініон)

в Азії
2 Палестина (мандат Брит.)
3 Трансйорданія (мандат Брит.)
4 Ірак (мандат Брит. з 1922 р. до 1932 р.)
5 Кувейт (Брит.)
6 Катар (Брит.)
7 Договірний Оман (Брит.)
8 Оман (Брит.)
9 Гадрамаут (Брит.)
10 Протекторат Аден (Брит.)
11 Бутан (Брит.)
12 Малайя (Брит.)
13 Брит.Північ.Борнео
14 Бруней (Брит.)
15 Саравак (Брит.)

в Африці
16 Ґамбія (Брит.)
17 Сьєрра-Леоне (Брит.)
18 Золотий Берег (Брит.)
19 Тоґо (мандат Брит.)
20 Камерун (мандат Брит.)
21 Британське Сомалі
22 Уґанда (Брит.)
23 Ньясаленд (Брит.)
24 Бечуаналенд (Брит.)
25 Свазіленд (Брит.)
26 Басутоленд (Брит.)

Масштаб 1:120 000 000

ФРАНЦІЯ та ЇЇ КОЛОНІЇ між ПЕРШОЮ та ДРУГОЮ СВІТОВИМИ ВІЙНАМИ

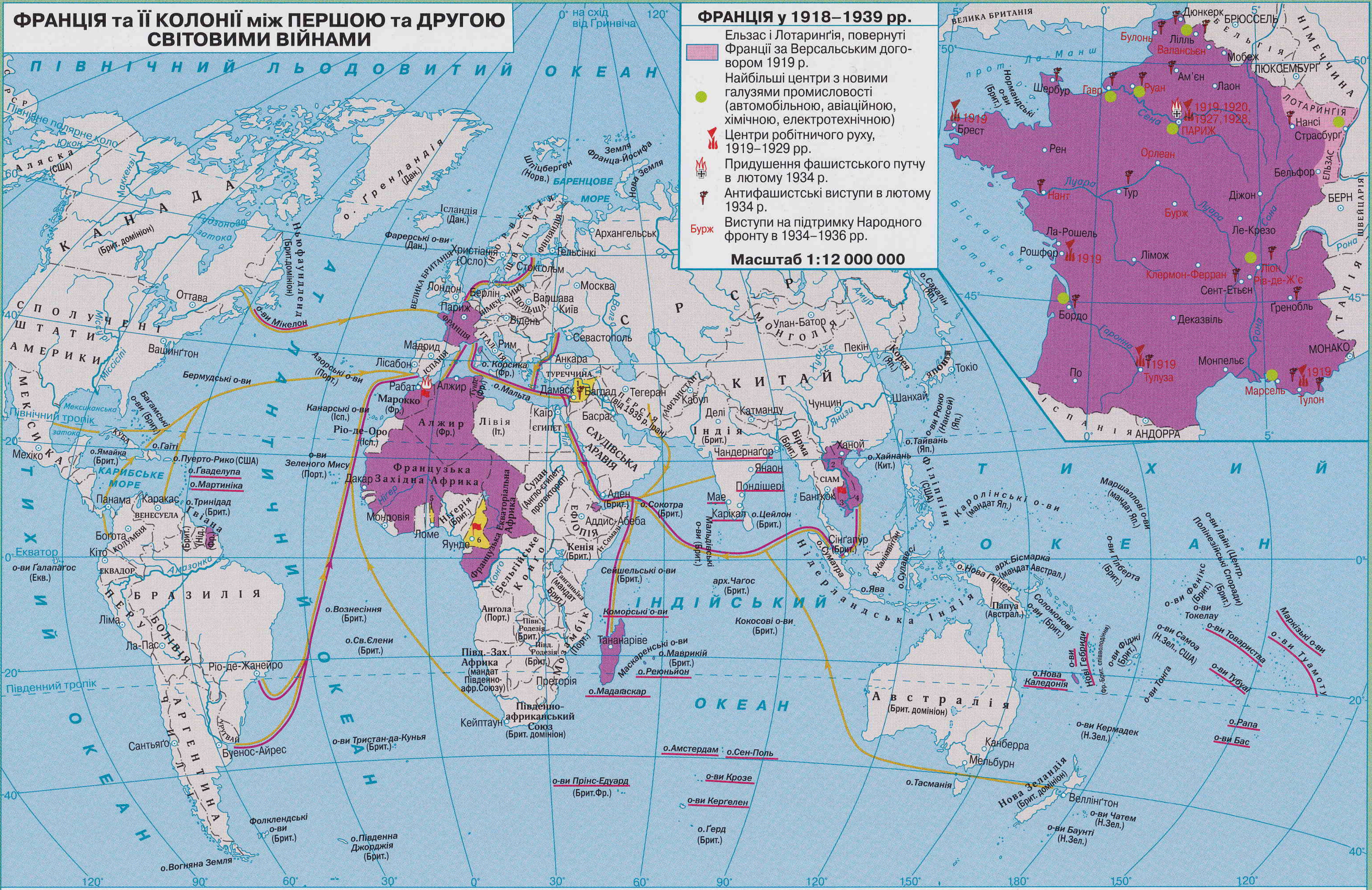

Франція та її колонії в 1914 р. (о-ви Бас)

Території, що були передані під управління Франції, після Першої світової війни за мандатом Ліги Націй

Торговельні зв'язки Франції

експорт — імпорт

Війна Рифської республіки за незалежність проти іспанських (з 1921 р.) та французьких (з 1925 р.) колонізаторів. У 1926 р. Рифська республіка була ліквідована

Національно-визвольна війна в Сирії в 1925–1927 рр.

Вогнища національно-визвольного руху у французьких колоніях

Кордони держав на 1938 р.

Межі залежних територій на1938 р.

Масштаб 1:120 000 000

Цифрами на карті позначені:

в Азії

1 Сирія і Ліван (мандат Фр.)
2 Лаос (Фр.)
3 Камбоджа (Фр.)
4 В'єтнам (Фр.)

в Африці

5 Тоґо (мандат Фр.)
6 Камерун (мандат Фр.)
7 Французьке Сомалі

НІМЕЧЧИНА між ПЕРШОЮ та ДРУГОЮ СВІТОВИМИ ВІЙНАМИ

НІМЕЧЧИНА у 1918–1933 рр.

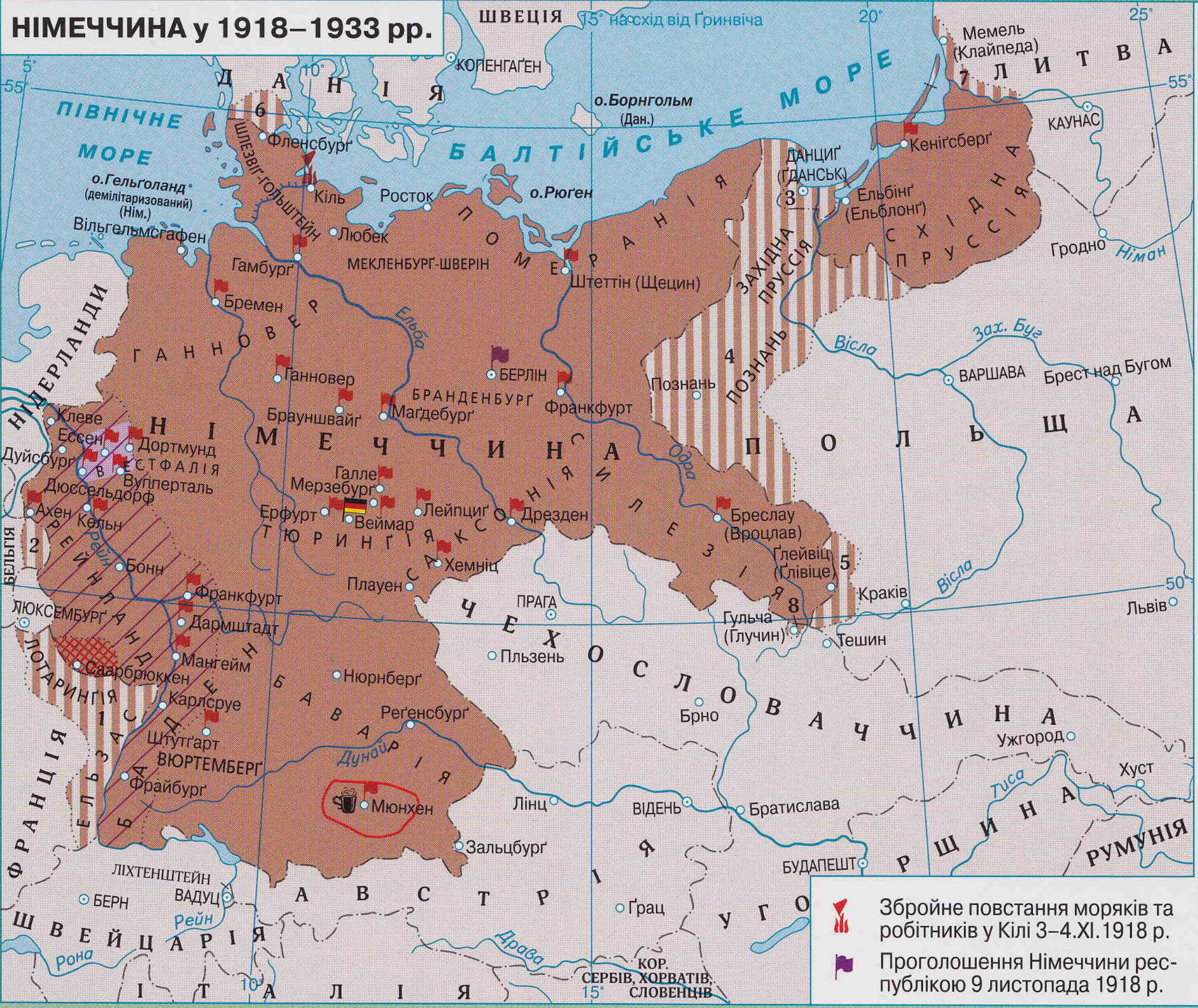

- Баварська радянська республіка, квітень-травень 1919 р.
- Прийняття конституції Веймарської республіки, 31.IV.1919 р.
- Території, що відійшли від Німеччини за Версальським миром в 1919–1921 рр.
  - **1** Ельзас та частина Лотаринґії, повернуті Франції
  - **2** Округи Ейпен і Мальмеді, приєднані до Бельгії
  - **3** Данциґ – вільне місто під управлінням Ліги Націй
  - **4** Землі, повернуті Польщі
  - **5** Район Силезії, переданий Польщі за плебісцитом у 1921 р.
  - **6** Північ Шлезвіґу, передана Данії за плебісцитом у 1920 р.
  - **7** Мемельська (Клайпедська) область (з 1920 р. під контролем головних держав Антанти, у 1923 р. приєднана до Литви)
  - **8** Глучинський район, переданий Чехословаччині
- Саарська область, передана на 15 років під управління Ліги Націй (1920-1935 рр.)
- Демілітаризована Рейнська зона
- Територія Руру, окупована Францією в січні 1923 р.
- "Пивний путч" у Мюнхені 1923 р.
- Антифашистські виступи 1930–1932 рр.
- Кордони держав на 1933 р.

Масштаб 1:9 000 000

НІМЕЧЧИНА у 1933–1939 рр.

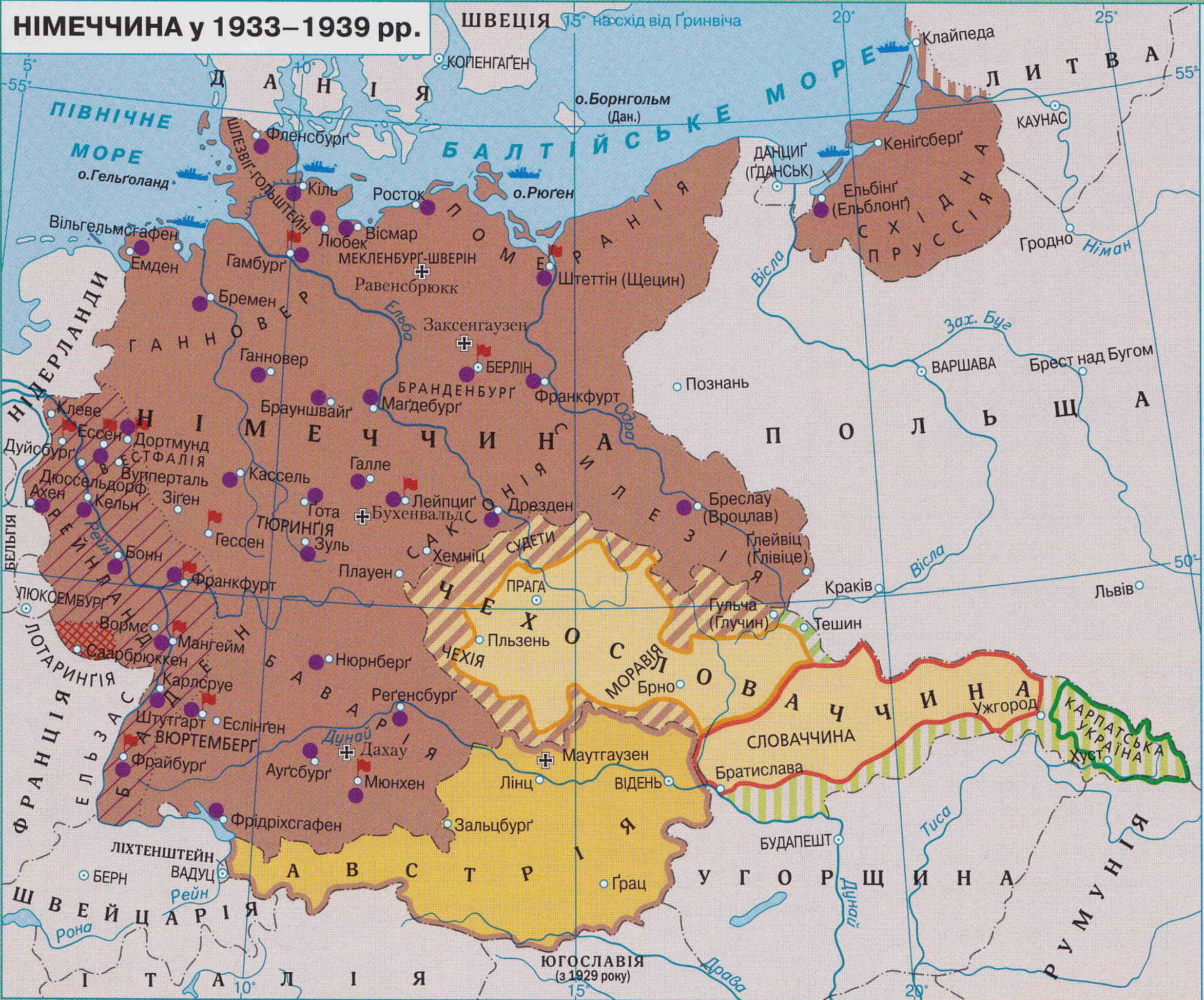

- Кордони держав на 1933 рр.
- Виступи проти фашистської диктатури в 1933–1934 рр.
- Дахау — Фашистські концентраційні табори
- Найважливіші центри воєнної промисловості
- Відновлені військово-морські бази
- Саарська область, приєднана до Німеччини після плебісциту в березні 1935 р.
- Ремілітаризована Рейнська зона з березня 1936 р.
- Окупація Австрії та включення її до складу Німеччини 11–13 березня 1938 р.

Окупація та розподіл Чехословаччини в 1938–1939 рр.

- Судетська область та інші прикордонні райони, окуповані Німеччиною в жовтні 1938 р.
- Тешинська Силезія, окупована Польщею в жовтні 1938 р.
- Протекторат Чехія та Моравія (з березня 1939 р.)
- Держава Словаччина (з березня 1939 р.)
- Територія незалежної Карпатської України 15 березня 1939 р.
- Південні райони Словаччини та незалежна Карпатська Україна, окуповані Угорщиною (XI.1938 р., III.1939 р.)
- Клайпедська область Литви, окупована Німеччиною у березні 1939 р.

Масштаб 1:9 000 000

РЕВОЛЮЦІЯ та ГРОМАДЯНСЬКА ВІЙНА в РОСІЇ (1917–1920 рр.)

СРСР у 1922–1939 рр.

МІЖНАРОДНІ ВІДНОСИНИ НАПЕРЕДОДНІ ДРУГОЇ СВІТОВОЇ ВІЙНИ

КРАЇНИ АЗІЇ в1918–1939 рр.
ЯПОНСЬКА АГРЕСІЯ в КИТАЇ (1931–1939 рр.)

Кордони держав на березень 1938 р.
Межі залежних територій
Володіння Великої Британії, 1918 р.
1919 Національно-визвольні рухи та повстання

Індія
БАСТАР Індійські князівства
Розстріл англійцями мирного мітингу в Амрітсарі, 13 квітня1919 р.
Бомбей Масові мітинги під час акції громадської непокори, 1919–1922 рр.
Найбільші осередки національно-визвольного руху

Китай та Японія
ШАНЬДУН Назви провінцій Китаю
Центри "Руху 4 травня", 1919 р.
Страйк у Шанхаї, початок "Руху 30 травня", 1925 р.
Центри "Руху 30 травня", 1925 р.
Головні напрямки Північного походу Національно-революційної армії, 1926–1928 рр.
Напрямки військ мілітаристів, 1926–1927 рр.
Встановлення влади гоміндану у Пекіні, об'єднання Китаю, 1928 р.
Японія та її володіння, 1918 р.
Території, окуповані Японією у 1918–1922 рр.
Центри "рисових бунтів", 1918 р.
Японська експансія в Китаї, 1928 р.
Територія Китаю, окупована Японією в 1931 р. Маріонеткова держава Маньчжоу-Ґо
1937 Напрямки японської агресії у Китаї в 1937–1939 рр.
Межі територій, окупованих японськими військами в 1937–1939 рр.
Збройні конфлікти між Японією та СРСР біля оз. Хасан, та річки Халхін-Ґол. Поразка японських військ

Цифрами на карті позначені:
1 Ліван (мандат Фр.)
2 Палестина (мандат Брит.)
3 Трансйорданія (мандат Брит.)
4 Кувейт (Брит.протекторат)
5 Катар (Брит.протекторат)
6 Бутан (Брит. протекторат)
7 Бруней (Брит.)

Масштаб 1:35 000 000

АФРИКА у 1919–1939 рр. НАЦІОНАЛЬНО-ВИЗВОЛЬНИЙ РУХ на КОНТИНЕНТІ

ЛАТИНСЬКА АМЕРИКА між СВІТОВИМИ ВІЙНАМИ

АГРЕСІЯ ІТАЛІЇ ПРОТИ ЕФІОПІЇ (1935–1936 рр.)

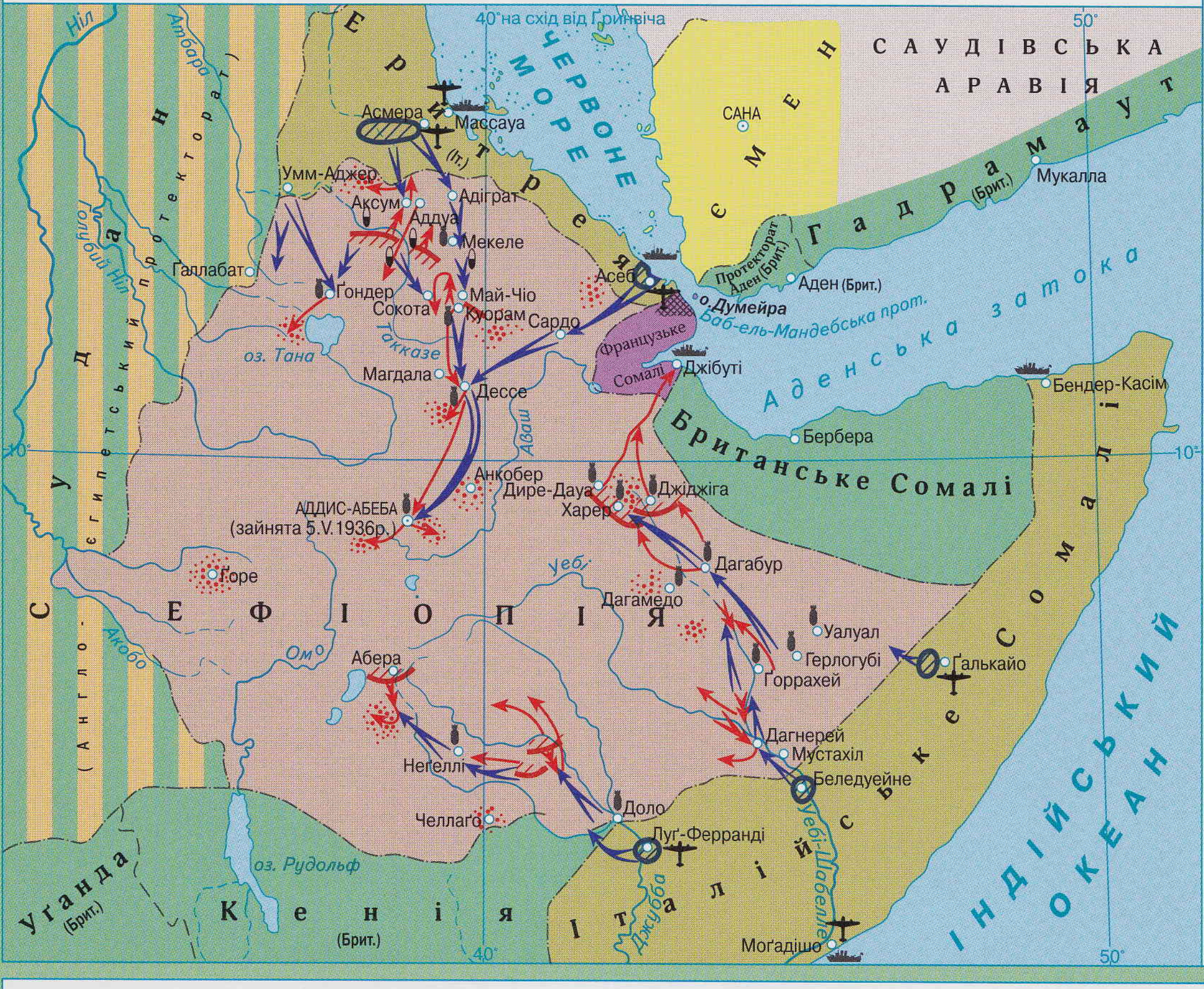

Найважливіші порти, через які перевозилися італійські війська та військові вантажі

Найважливіші італійські авіабази

Частина території Французького Сомалі та острів Думейра, передані Францією Італії за угодою від 7 січня 1935 р.

Райони зосередження італійських військ на жовтень 1935 р.

Напрямки наступу італійських військ

Розташування ефіопських військ

Дії ефіопських військ

Бомбардування італійською авіацією населених пунктів

Місця застосування італійськими військами отруйних речовин проти ефіопських військ та мирного населення

Райони, охоплені партизанським рухом

Масштаб 1:15 000 000

ГРОМАДЯНСЬКА ВІЙНА в ІСПАНІЇ (1936–1939 рр.)

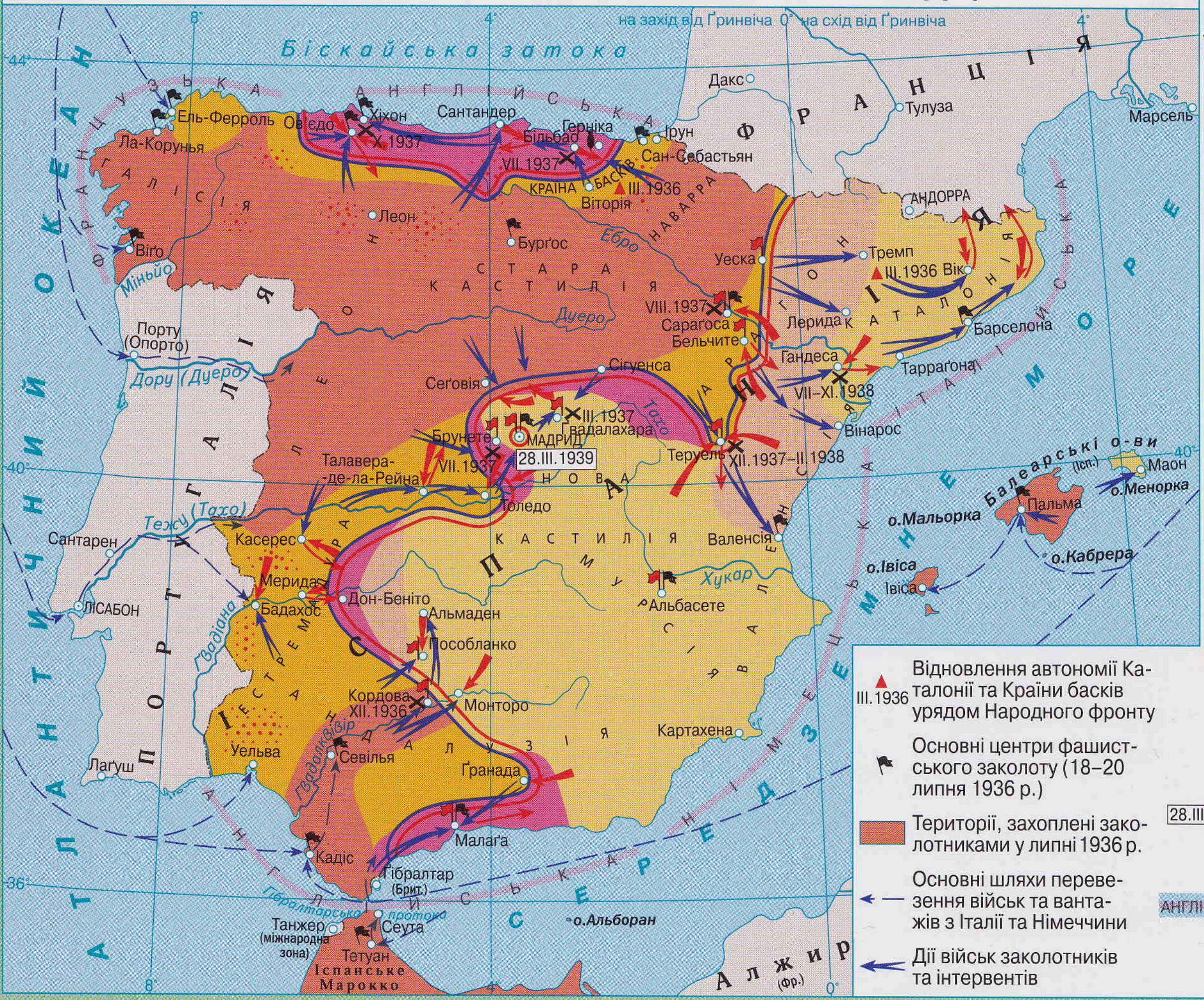

Дії республіканських військ

VII.1937 Місця найважливіших битв з зазначенням дат

Території, захоплені заколотниками в серпні–грудні 1936 р.

Лінія фронту на жовтень 1936 р.

Оборона Мадрида (жовтень 1936 р.–березень 1939 р.)

Основні місця бойових дій інтернаціональних бригад (листопад 1936 р.–жовтень 1938 р.)

Зруйнування Герніки німецькою авіацією (квітень 1937 р.)

Території, захоплені заколотниками у 1937 р.

Території, зайняті заколотниками на квітень 1938 р.

Території, зайняті заколотниками на кінець лютого 1939 р.

Райони партизанських дій на території, зайнятій фашистами

28.III.1939 Падіння Мадрида. Встановлення франкістської диктатури в Іспанії

АНГЛІЙСЬКА Зони військово-морського контролю берегів Іспанії, встановлені Комітетом по невтручанню

III.1936 Відновлення автономії Каталонії та Країни басків урядом Народного фронту

Основні центри фашистського заколоту (18–20 липня 1936 р.)

Території, захоплені заколотниками у липні 1936 р.

Основні шляхи перевезення військ та вантажів з Італії та Німеччини

Дії військ заколотників та інтервентів

Масштаб 1:8 000 000

НОВІ ВОГНИЩА ВІЙНИ. СВІТ НАПЕРЕДОДНІ ДРУГОЇ СВІТОВОЇ ВІЙНИ

Німецько-італійська інтервенція в Іспанію (липень 1936 — березень 1939 рр.)

Напад Японії на Китай 7 липня 1937 р. та окупована нею китайська територія до вересня 1939 р.

Збройні конфлікти між Японією та СРСР біля оз. Хасан та річки Халхін-Ґол. Поразка японських військ

Території, захоплені агресорами в Європі

Кордони держав на березень 1938 р.

Межі залежних територій

Примітка:
Агресію фашистської Німеччини в Європі до вересня 1939 р. дивитися на сторінці 9

Загарбницькі плани агресивних країн
Німеччини — Японії — Італії

Вторгнення Японії в Північно-Східний Китай у вересні 1931 р.–утворення першого вогнища світової війни

Прихід нацистів до влади в Німеччині 30 січня 1933 р.–утворення другого вогнища світової війни

Акти фашистскої агресії в 1935–1936 рр.

Захоплення Ефіопії Італією (жовтень 1935 –травень 1936 рр.)

Масштаб 1:110 000 000

Цифрами на карті позначені:

у Європі
1 Ірландія
2 Данія
3 Нідерланди
4 Бельгія
5 Люксембурґ
6 Естонія
7 Латвія
8 Литва
9 Швейцарія
10 Австрія
11 Чехословаччина
12 Угорщина
13 Югославія
14 Румунія
15 Болгарія
16 Албанія
17 Греція

в Азії
18 Сирія (мандат Фр.)
19 Ліван (мандат Фр.)
20 Палестина (мандат Брит.)
21 Трансйорданія (мандат Брит.)
22 Ірак
23 Кувейт (Брит.)
24 Катар (Брит.)
25 Договірний Оман (Брит.)
26 Хадрамаут (Брит.)
27 Ємен
28 Танну-Тувинська Народна Республіка
29 Бутан (Брит.)
30 Британське Північне Борнео
31 Бруней (Брит.)
32 Саравак (Брит.)

в Африці
33 Іспанське Марокко
34 Сьєрра-Леоне (Брит.)
35 Тоґо (мандат Брит.)
36 Тоґо (мандат Фр.)
37 Камерун (мандат Брит.)
38 Камерун (мандат Фр.)
39 Ріо-Муні (Ісп.)
40 Еритрея (Іт.)
41 Французьке Сомалі
42 Британське Сомалі
43 Уґанда (Брит.)
44 Руанда-Урунді (мандат Бельг.)
45 Ньясаленд (Брит.)
46 Свазіленд (Брит.)
47 Басутоленд (Брит.)

в Америці
48 Гаїті
49 Домініканська Республіка
50 Британський Гондурас
51 Гондурас
52 Сальвадор

Винаходи та відкриття 1903 – 1939 рр.



1903 У США брати Райт здійснили політ на своєму першому літаку «Флаєр-1» із двигуном



1904 У США Бенджамін Холт вперше провів випробування свого винаходу – гусеничного трактора

1907 У США Джеймс Спенглер винайшов електричний побутовий пилосос

1915 У Росії Микола Зелінський розробив засіб захисту від бойових отруйних речовин — вугільний протигаз

1922 У Німеччині вперше у світі був показаний звуковий фільм

1931 В США Карл Янський винайшов радіотелескоп, який у 1937 р. відтворив американський радіоаматор Грот Ребер

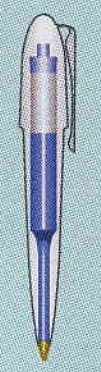

1938 Угорський журналіст Ласло Біро винайшов кулькову ручку



1903 У Росії нафтопромислова компанія «Товариство братів Нобель» побудувала перше у світі дизельне судно – танкер «Вандал»

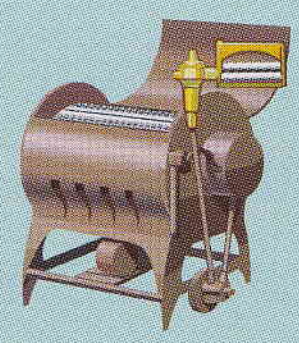

1906 У США Алва Фішер створив першу у світі електричну пральну машину



1908 У США започатковане серійне виробництво автомобіля «Форд» знаменитої моделі Т



15 вересня 1916 У Першій світовій війні англійською армією було вперше застосовано танки моделі «Марк-1» проти німецьких військ під час битви на річці Соммі (Франція)

1923 В США полковник Джейкоб Шик винайшов електробритву



1935 У Великій Британії шотландський фізик Роберт Ватсон-Ватт продемонстрував свій винахід – перший радар, призначений для радіолокації повітряних об'єктів

1939 В Німеччині піднявся в небо перший літак з турбореактивним двигуном, який створив інженер-конструктор Пабс фон Охайн. Хоча сам турбореактивний двигун був винайдений у 1930 р. у Великій Британії Френком Уіттлом



1904 У США Харві Хаббелл винайшов розетку і вилку



1907 Поль Корню здійснив перший вільний політ на гелікоптері поблизу міста Лізьє (Франція). Під час польоту, що тривав усього 20 секунд, гелікоптер піднявся на висоту 1,3 м

1913 У США конструктор Штефан Баніч створив перший військовий парашут, патент на який винахідник потім передав армії США

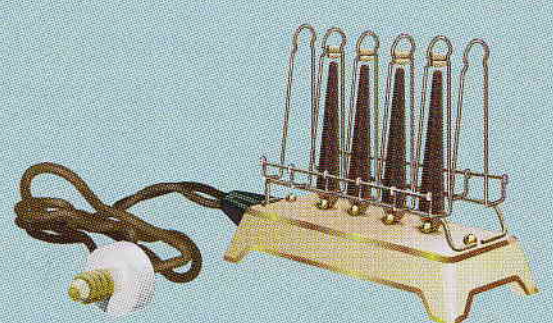

1919 У США Чарлз Страйт запатентував перший автоматичний тостер

1928 У Великій Британії бактеріолог Александр Флемінг з пліснявих грибів виділив перший у світі антибіотик (антимікробний препарат)

1938 В США адвокат Честер Карлсон зробив першу ксерокопію, яка в той час отримала назву «Ксерографія». Масове застосування винаходу здійснювалося після 1959 р.



1939 В США радіоінженер Едвін Амстронг винайшов FM-радіо











Навчальні атласи, стінні та контурні карти з історії в магазинах «Атласи та карти»
Київ, вул. Попудренка, 54 (044) 292-31-24, 573-26-84,
Київ, вул. Червоноармійська, 69 (044) 537-06-18

КАРТОГРАФІЯ

ЗМІСТ

Сторінки		Масштаби
1	ПЕРША СВІТОВА ВІЙНА 1914 – 1918 рр.	1:110 000 000
2-3	ВОЄННІ ДІЇ в ЄВРОПІ (1914 – 1918 рр.). ЄВРОПЕЙСЬКІ та КАВКАЗЬКИЙ ФРОНТИ	1:12 000 000
	БИТВА на МАРНІ (1914 р.)	1:3 000 000
	ДАРДАНЕЛЛЬСЬКА ОПЕРЦІЯ (1915 р.)	1:1 250 000
	БРУСИЛОВСЬКИЙ ПРОРИВ (1916 р.)	1:4 000 000
	ВЕРДЕНСЬКА БИТВА (1916 р.)	1:500 000
	ОБЛАШТУВАННЯ ПОВОЄННОГО СВІТУ. ВЕРСАЛЬСЬКО-ВАШИНҐТОНСЬКА СИСТЕМА 1919 – 1923 рр.	
4	ТЕРИТОРІАЛЬНІ ЗМІНИ в ЄВРОПІ в 1919 – 1923 рр. НОВІ НЕЗАЛЕЖНІ ДЕРЖАВИ	1:15 000 000
	ПОДІЛ ОСМАНСЬКОЇ ІМПЕРІЇ (1920 – 1923 рр.)	1:50 000 000
5	ПОЛІТИЧНА КАРТА СВІТУ ПІСЛЯ ПЕРШОЇ СВІТОВОЇ ВІЙНИ (на 1923 р.)	1:120 000 000
	США та ІНДУСТРІАЛЬНІ КРАЇНИ ЄВРОПИ у МІЖВОЄННИЙ ПЕРІОД	
6	СПОЛУЧЕНІ ШТАТИ АМЕРИКИ у 1919 – 1939 рр.	1:20 000 000
	АЛЯСКА	1:40 000 000
	ГАВАЙСЬКІ ОСТРОВИ	1:40 000 000
7	БРИТАНСЬКА ІМПЕРІЯ між ПЕРШОЮ та ДРУГОЮ СВІТОВИМИ ВІЙНАМИ	1:120 000 000
	ВЕЛИКА БРИТАНІЯ у 1918 – 1939 рр.	1:10 000 000
8	ФРАНЦІЯ та ЇЇ КОЛОНІЇ між ПЕРШОЮ та ДРУГОЮ СВІТОВИМИ ВІЙНАМИ	1:120 000 000
	ФРАНЦІЯ у 1918 –1939 рр.	1:12 000 000
	НІМЕЧЧИНА між ПЕРШОЮ та ДРУГОЮ СВІТОВИМИ ВІЙНАМИ	
9	НІМЕЧЧИНА у 1918 – 1933 рр.	1:9 000 000
	НІМЕЧЧИНА у 1933 – 1939 рр.	1:9 000 000
10	РЕВОЛЮЦІЯ та ГРОМАДЯНСЬКА ВІЙНА в РОСІЇ (1917 – 1920 рр.)	1:18 000 000
	ДАЛЕКИЙ СХІД (1919 – 1922 рр.)	1:55 000 000
11	СРСР у 1922 – 1939 рр	1:18 000 000
	ДАЛЕКИЙ СХІД (1922 – 1939 рр.)	1:55 000 000
	МІЖНАРОДНІ ВІДНОСИНИ НАПЕРЕДОДНІ ДРУГОЇ СВІТОВОЇ ВІЙНИ	
12	КРАЇНИ ЄВРОПИ у 1920 – 1930-х роках	1:12 000 000
13	КРАЇНИ АЗІЇ в 1918 – 1939 рр. ЯПОНСЬКА АГРЕСІЯ В КИТАЇ (1931 – 1939 рр.)	1:35 000 000
14	АФРИКА у 1919 – 1939 рр. НАЦІОНАЛЬНО-ВИЗВОЛЬНИЙ РУХ на КОНТИНЕНТІ	1:50 000 000
	ЛАТИНСЬКА АМЕРИКА між СВІТОВИМИ ВІЙНАМИ	1:50 000 000
15	АГРЕСІЯ ІТАЛІЇ ПРОТИ ЕФІОПІЇ (1935 – 1936 рр.)	1:15 000 000
	ГРОМАДЯНСЬКА ВІЙНА в ІСПАНІЇ (1936 – 1939 рр.)	1:8 000 000
16	НОВІ ВОГНИЩА ВІЙНИ. СВІТ НАПЕРЕДОДНІ ДРУГОЇ СВІТОВОЇ ВІЙНИ	1:110 000 000
	На обкладинці	
	СВІТ на ПОЧАТКУ XX ст.	1:110 000 000
	ЄВРОПА. ВІЙСЬКОВО-ПОЛІТИЧНІ БЛОКИ, 1914 р.	1:88 000 000
	ВИНАХОДИ та ВІДКРИТТЯ 1903 – 1939 рр.	

РЕКОМЕНДОВАНО МІНІСТЕРСТВОМ ОСВІТИ І НАУКИ УКРАЇНИ
(лист № 1/11-8027 від 19.08.2010)
Атлас відповідає санітарному законодавству України (висновок № 05.03.02-04/81327 від 27.10.2010)

ДЕРЖАВНА СЛУЖБА ГЕОДЕЗІЇ, КАРТОГРАФІЇ ТА КАДАСТРУ
ДЕРЖАВНЕ НАУКОВО-ВИРОБНИЧЕ ПІДПРИЄМСТВО "КАРТОГРАФІЯ"

вул. Попудренка, 54, м. Київ-94, МСП-660, 02660
Свідоцтво про внесення суб'єкта видавничої справи до Державного реєстру видавців, виготівників і розповсюджувачів видавничої продукції ДК № 398 від 03.04.2001

Упорядник С.О. Осмоловський
Рецензент Ю.Б. Малієнко
Редактори: Г.М. Кошова, В.О. Прокоп'єва, Л.Б. Хмара, І.Л. Дрогушевська, В.В. Радченко
Технічний редактор Л.Д. Васильківська
Дизайн О.Л. Ремізовського

Формат 62х92/8
Ум. друк. арк. 2,1
Зам. № 4721

ТОВ "Триада-Прінт"
вул. Бастіонна, 15, м. Київ, 01014

ISBN 978-966-475-909-7

© ДНВП "Картографія", 2001–2011
© Укргеодезкартографія, 2001